

ASENDIPLAAN
M 1 : 50 000



Kaardileht nr 6312 Järvakandi, 6321 Vändra

Mäeeraldise teenindusmaa
piiripunktide koordinaadid

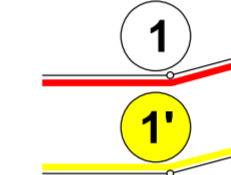
Nr	X	Y
1'	6 504 658,58	550 446,97
2'	6 504 668,17	550 827,95
3'	6 504 025,59	550 852,13
4'	6 504 006,03	550 479,69
5'	6 504 438,01	550 458,03
6'	6 504 438,01	550 458,03
7'	6 504 514,79	550 454,18

Pindala 24,44 ha

Mäeeraldise piiripunktide
koordinaadid

Nr	X	Y
1	6 504 658,58	550 446,97
2	6 504 663,07	550 625,35
3	6 504 633,78	550 647,29
4	6 504 633,78	550 680,43
5	6 504 664,93	550 699,24
6	6 504 668,17	550 827,95
7	6 504 025,59	550 852,13
8	6 504 006,03	550 479,69
9	6 504 438,01	550 458,03
10	6 504 439,01	550 501,89
11	6 504 515,62	550 499,81
12	6 504 514,79	550 454,18

Pindala 23,93 ha



Mäeeraldise piir, piiripunkt ja piiripunkti number

Mäeeraldise teenindusmaa piir, piiripunkt ja piiripunkti number


Maardla piir (asendiplaanil)
Vändra metskond 2
63801:001:0840

Katastriüksuse nimi, piir ja tunnus


Maapinna samakõrgusjoon, m



Raudtee kaitsevöönd



Eesvoolu kaitsevöönd koos kalda veekaitsevööndiga



Metsamaaks korrastatav ala, pindala 5,70 ha



Tehisveekoguks korrastatav ala, pindala 18,74 ha

Märkused:

- Koordinaadid L-Est 97 süsteemis, kõrgused EH2000 süsteemis.
- Lähtekoordinaadid ja kõrgus: Trimble VRS Now baasjaamade võrk.
- Möödistas OÜ Inseneribüroo STEIGER 10.03.2025.
- Asendiplaan: Maa- ja Ruumiameti X-GIS kaardirakendus.
- Plaani koostamisel on kasutatud:
 - Maa- ja Ruumiameti väljastatud katastriüksuste piirandmeid (seisuga 10.10.2025);
 - Maa- ja Ruumiameti väljastatud kitsenduste andmeid (seisuga 10.10.2025);
 - Keskkonnaagentuuri EELISE andmeid (seisuga 10.10.2025);
 - Maavarade registri maardlate, plokkide ja mäeeraldiste piirandmeid (seisuga 10.10.2025).
- Kasutatud tarkvara: Bentley PowerCivil for Baltics V8i (litsents: 70000661800020).
- Kogu mäeeraldis asub Rahingu 2 (TTP-693) maaparandussüsteemi maa-alal.

Objekti nimetus ja aadress Viluvvere II liivakarjäär Põhja-Pärnumaa vald, Pärnu maakond		Joonise sisu Korrastatud ala plaan	
Loa omanik Verston Eesti OÜ Pärnu tn 128, 72720 Paide linn, Järva maakond verston@verston.ee		Graafiline lisa 3/3 Möötkava 1 : 2000	
OÜ Inseneribüroo STEIGER Männiku tee 104, 11216 Tallinn +372 668 1011, info@steiger.ee		Koostas Tauri Põldema /Allkirjastatud digitaalselt/	Kuupäev 14.10.2025
		Kinnitas Erki Vaguri /Allkirjastatud digitaalselt/	Töö nr 25/5338